Traversata Carnica – Karnischer Hohenweg - www.alpicarniche.com

02 – Seconda tappa | Traccia GPS

Dal Rifugio Obstansersee Hutte al Rifugio Porze Hutte

Difficoltà	*Periodo consigliato*	*Lunghezza del percorso*	*Dislivello in salita*	*Dislivello in discesa*	*Tempo di percorrenza*	*Sentieri C.A.I.*	*Carta Tabacco*
EE	Estate – Autunno	11,00Km	629 m	998 m	3:40 ore	403 – 144 – 160	10

Punti *di appoggio*

Rifugio/Bivacco	*Località*	*Telefono*	*Email*	*Sito WEB*	*Apertura*	*Posti letto*
Rifugio Obstanser-see	Kartitsch	+43 (0) 664.1618723 op-pure +43 (0)	info@bodner.tirol		20 giugno a fine settembre	60
Rifugio Filmoor	Kartitsch	+43.664. 1127153	filmoorhuette@gmx.at		Metà Giugno inizio Ottobre	14 **è richiesta la prenotazione**
Rifugio Porze	Obertilliach	+43.664.3256452	porzehuette@gmx.at		Metà Giugno fine settem-	60 Si può prenotare online
Bivacco Arman-do Piva	Cadìn di Cima Vallona	-	-		Sempre aperto	12

Informazioni sulla zona

Orari autobus	Orari autobus linea S.CANDIDO – SAPPADA – TOLMEZZO – UDINE – TRIESTE Tel: 0432.608.111
Meteo Alto Adige	http://meteo.provincia.bz.it/
Info Sesto	https://www.tre-cime.info/it/sesto.html
Web Cam	Vista dal Hotel Gruber sulla Meridiana di Sesto

Avvicinamento

Il Rifugio Obstansersee è servito sul versante austriaco da un servizio di Shuttle-Service e servizio taxi. Per informazioni: Heinz Bodner Tel.: +43 (0)664/1618723 oppure +43 (0)664/5045745. Dal versante italiano il rifugio è raggiungibile dalla Malga Silvella (1827 m) che da Santo Stefano di Cadore si raggiunge attraverso la Val Digon per strada asfaltata e poi sterrata e consigliata ai soli fuoristrada, senza tuttavia divieti di accesso, poi attraverso il sentiero 146, fino al Passo di Silvella (2.329 m), e dopo seguendo il 160 fino alla Sella dei Frugnoni (2.534 m) per poi scendere attraverso comodo sentiero nella vallata che ospita il rifugio.

Descrizione del percorso

Appena partiti dal rifugio Obstansersee Hutte si può scegliere se continuare sul sentiero 403 versante austriaco fino alla forcella del Cavallino (mt. 2453) e continuando fino al rifugio Porze Hutte altrimenti, in alternativa, si può continuare sul sentiero in cresta n° 160 continuando sempre in cresta sulla Pitturina (mt.2409 - Via Ferrata per Escursionisti Esperti e Attrezzati EEA) fino al Passo Cima Vallona dove si lascia il 160 per il sentiero 461 che poi si incrocia con il 403 che ci porterà fino al rifugio Porze hutte (mt. 1942)

Suggerimenti e considerazioni sulla prima tappa della Traversata Carnica 2020

Eccoci pronti ad affrontare le seconda Tappa, quella che offre più scelte sia come difficoltà EE o EEA che come lunghezza del percorso, panoramicità e punti di interesse naturalistico e storico. Noi seguiremo la nostra traccia che con la variante sul sentiero 403 sale sulla sinistra, uscendo dal Rifugio, e poi continua sulla destra e salendo nella vallata di fronte al Rifugio ci porta in cresta sul sentiero 403 per poi farci raggiungere la cima del Monte Vanscuro (2.678 m) con ben 370 m di dislivello già di buon mattino. Il sentiero poi scende e continuando in cresta, passa subito sotto la cima del Monte Cavallatto (2.672m), continuando poi fin sotto la cima del Monte Cavallino, versante Sud, e dopo aver attraversato bellissimi ghiaioni bianchi raggiunge la Forcella del Cavallino. Per rendere ancora più panoramico il tragitto verso la Forcella del Cavallino uscendo dal Rifugio si potrebbe prendere il sentiero 5a che passando sulla destra del laghetto ci porta dapprima sulla Forcella Pala d'Orti (2.462 m) e poi, sempre seguendo in cresta il sentiero 403, sulla Cima Vanscuro dove ritroveremo la traccia già descritta. Questo primo tratto è molto panoramico ma anche abbastanza esposto e con la discesa del Monte Vanscuro abbastanza ripida ed impegnativa. Assolutamente da evitare da chi soffre di vertigini. Se si vorrà evitare il sentiero panoramico ma esposto uscendo sempre a sinistra dal Rifugio si dovrà continuare sempre dritti sul quella che è la traversata Austriaca la Karnischer Hohenweg sentiero 403 che ci porterà nella vallata sottostante il Monte Cavallino lato Nord per poi risalire ed arrivare poco prima della Forcella del Cavallino (2.453 m) o continuare sulla traccia Austriaca e raggiungere il Rifugio Filmoor (2.350 m). Dalla Forcella Cavallino, continuando in cresta si prenderà il sentiero 191 che dopo circa 800 m ci porterà all'inizio di una delle più belle ferrate delle Alpi Carniche, la Pitturina (2.457 m). SE non disponiamo dell'imbrago e dissipatore seguiremo il sentiero 160 a destra che scende e passa proprio sotto le pareti del versante italiano della cresta. Il sentiero scende all'inizio abbastanza ripidamente per poi diventa più pianeggiante e successivamente prosegue in leggero saliscendi ai margini del Costone di Pian Minoldo ed alla fine sale su roccette fino a riportarci in prossimità del Bivacco Piva in circa 2:00 ore. Su questo tratto bisogna fare molta attenzione perché, in più punti, il sentiero è poco evidente e segnato non troppo bene. Evitare di prendere le numerose tracce che tendono a tagliare il Costone di Pian Minoldo verso destra, ma cercare di stare alti puntando sempre verso il bivacco. Il Bivacco Armando Piva (2.250 m) con 12 posti letto e acqua potabile a circa 50 m risulta essere anche un buon punto per passare la notte sia in caso di necessità (temporale) sia per evitare di andare a dormire al Rifugio Porze. Dal bivacco si proseguirà sul sentiero 160 e salendo per 100 m di dislivello si raggiungerà il Passo di Cima Vallona (2.362 m) dove scendendo per un altro chilometro fino a circa 2.000 m di quota, sotto il versante Nord del Monte Palombino o Porze in tedesco, incroceremo il sentiero 403 che risale dalla vallata sottostante e che ci porterà dopo un altro chilometro di cammino al Rifugio Porze, la nostra meta.

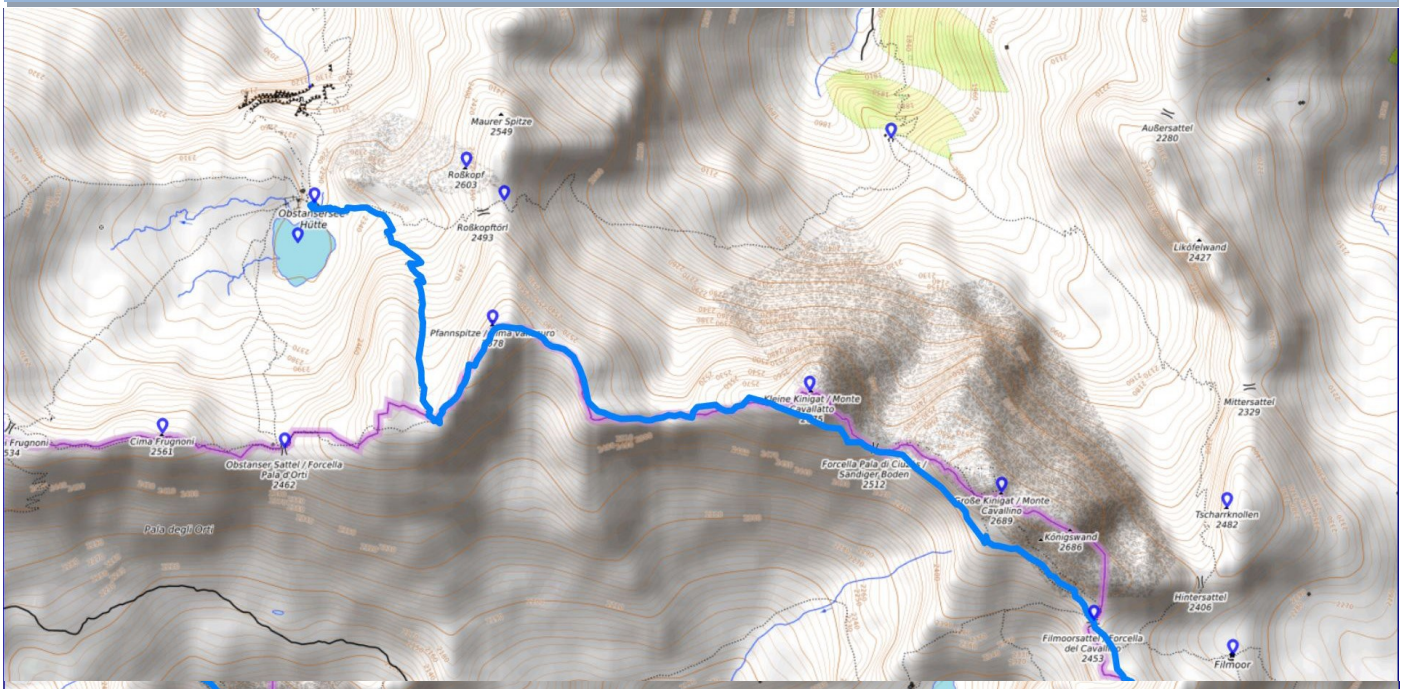
Maurer Spitze
2549
Roßkopf
2603
Roßkopftörl
2493
Obstanserseer Hütte
Außersattel
2280
Likofelwand
2427
Pfannspitze
Kleine Kinigat / Monte Avallatto
Mittersattel
2329
Cima Frugnoni
2561
Obstanser Sattel / Forcella Pala d'Orti
2462
Pala degli Orti
Forcella Pala di Cima / Sandiger Boden
2512
Große Kinigat / Monte Cavallino
2689
Königswand
2686
Tscharrknollen
2482
Hintersattel
2406
Filmoor

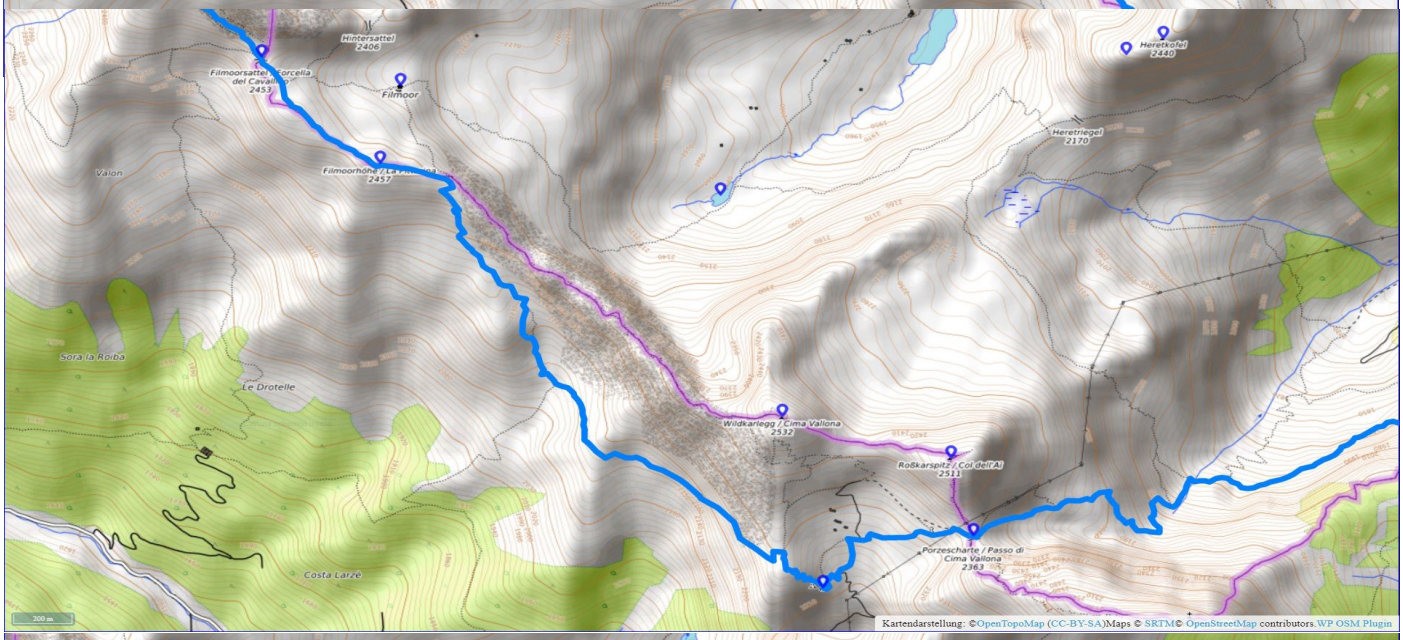
Hintersattel
2406
Filmoor
Heretkofel
2440
Heretriegel
2170
Valon
Sora la Roiba
Le Drotelle
Wildkarlegg / Cima Vallona
2532
Roßkarspitz / Coi dell'Ai
2511
Porzescharte / Passo di Cima Vallona
2363
Costa Larze
Kartendarstellung: ©OpenTopoMap (CC-BY-SA)Maps © SRTM© OpenStreetMap contributors.WP OSM Plugin

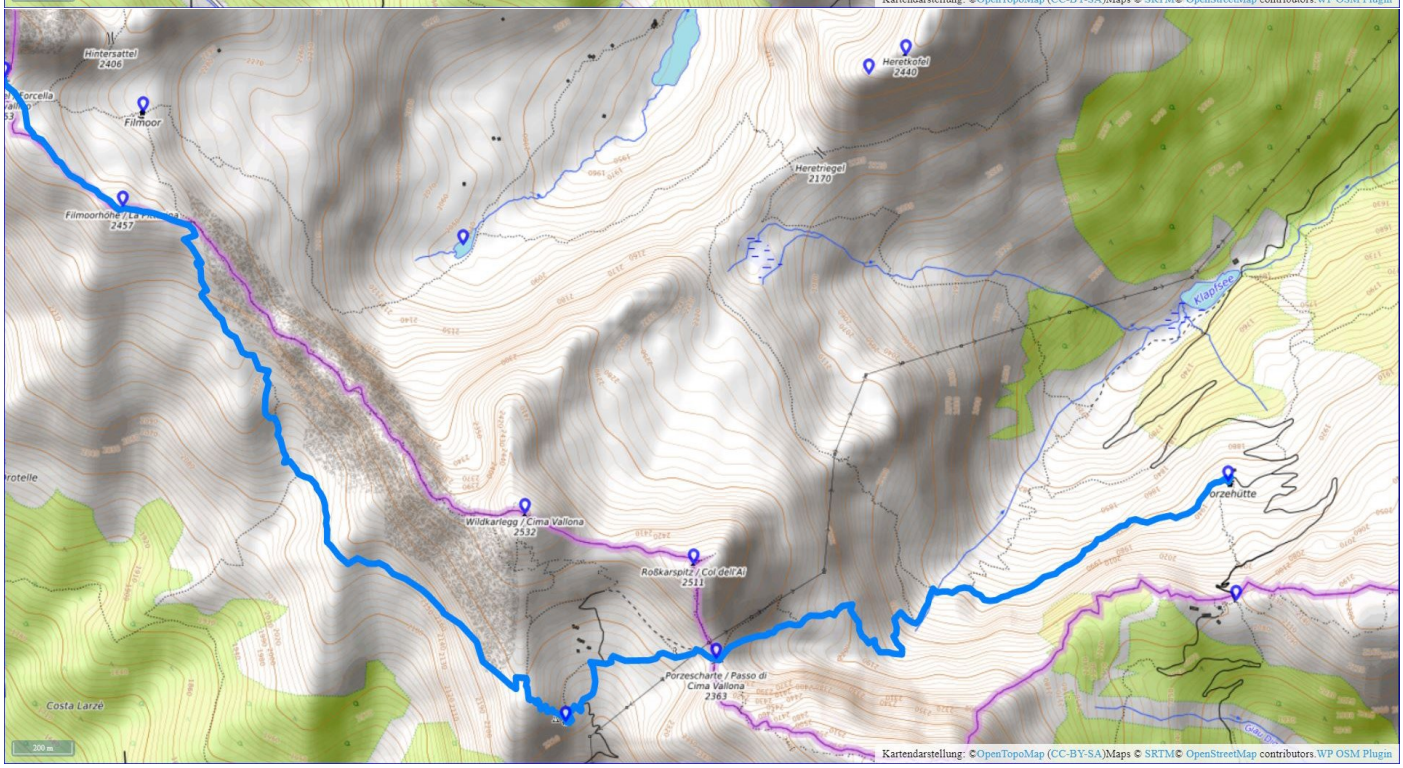
Hintersattel
2406
Filmoor
Heretkofel
2440
Heretriegel
2170
Klapfsee
Wildkarlegg / Cima Vallona
2532
Roßkarspitz / Coi dell'Ai
2511
Porzescharte / Passo di Cima Vallona
2363
Costa Larze
Kartendarstellung: ©OpenTopoMap (CC-BY-SA)Maps © SRTM© OpenStreetMap contributors.WP OSM Plugin